



staatsbosbeheer

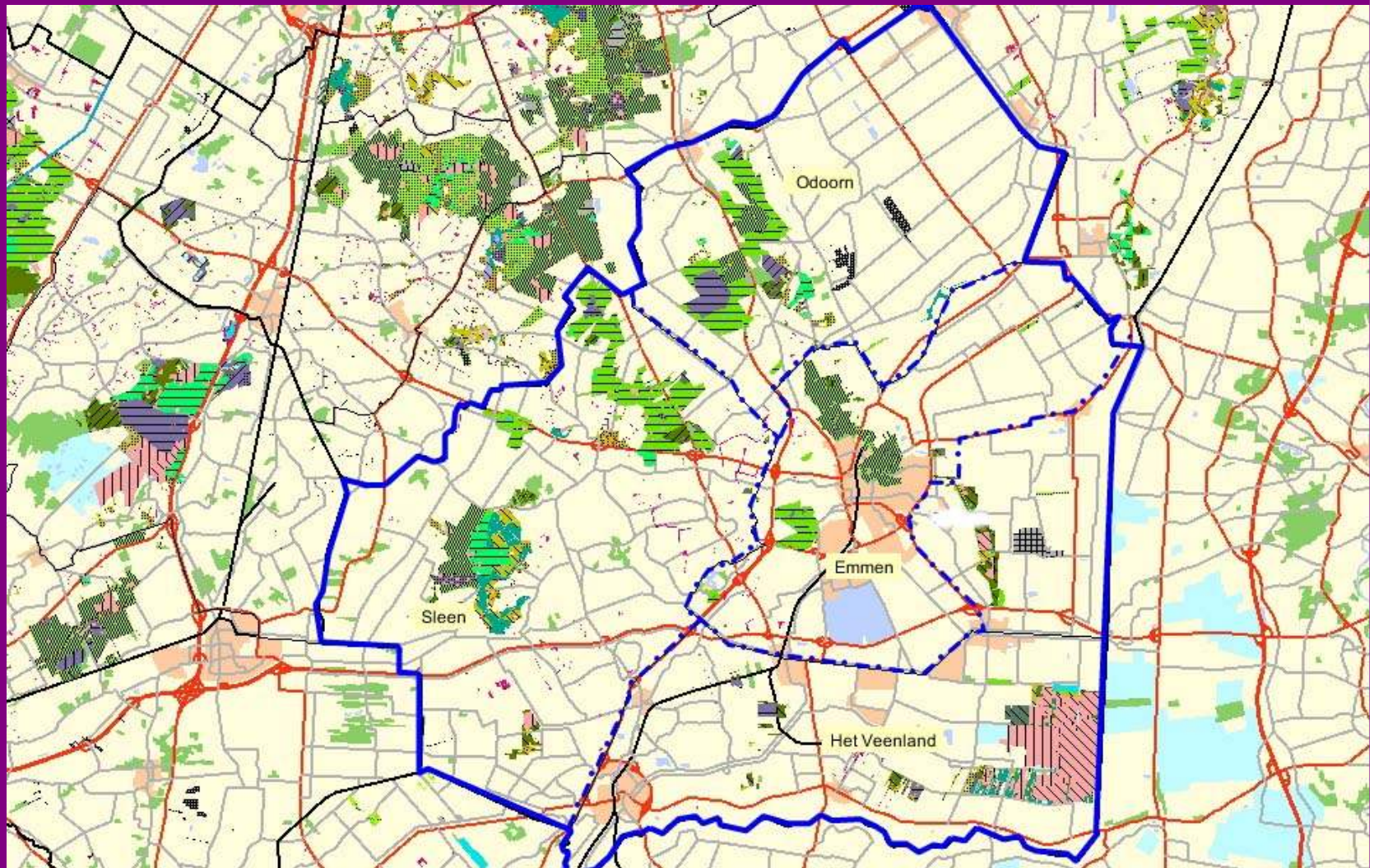


Distriktsgrenzen

Datum: 14 maart 2011
Schaal 1:773,802



District: zuidoost Drenthe



Hoogveenreservaat Bargerveen

- 2.500 ha rest
- Van het vroegere Bourtangermoeras, (160.000 ha).



•Hoogveen

•Geen water Geen Land



Voorwaarde:

- Water op of boven het maaiveld
- Grondwater in de Veenbasis

Hoogveenreservaat Bargerveen




Hoogveenreservaat Bargerveen



Hoogveenreservaat Bargerveen



Hoogveenreservaat Bargerveen



Hoogveenreservaat Bargerveen



Hoogveenreservaat Bargerveen



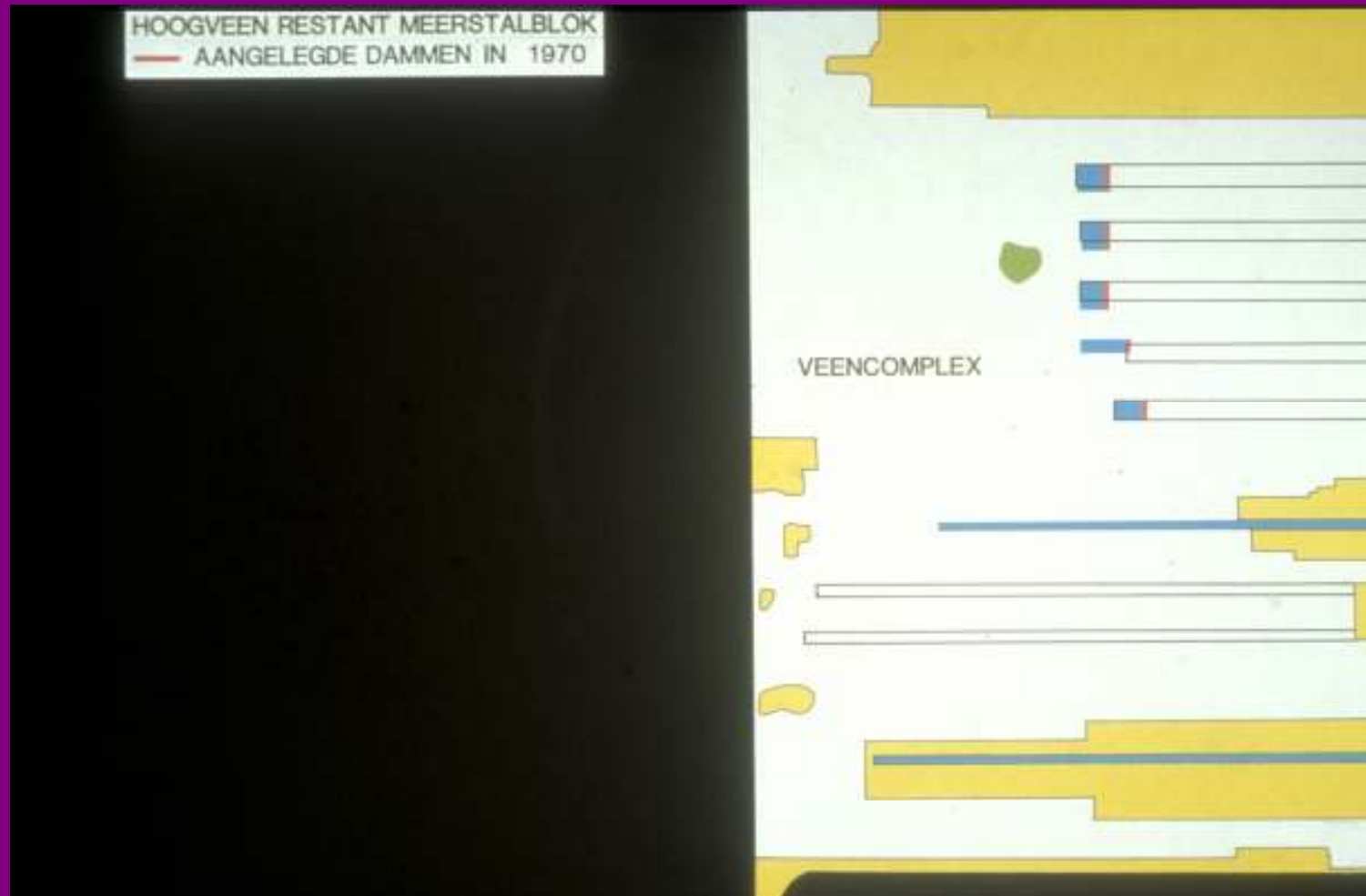
Hoogveenreservaat Bargerveen



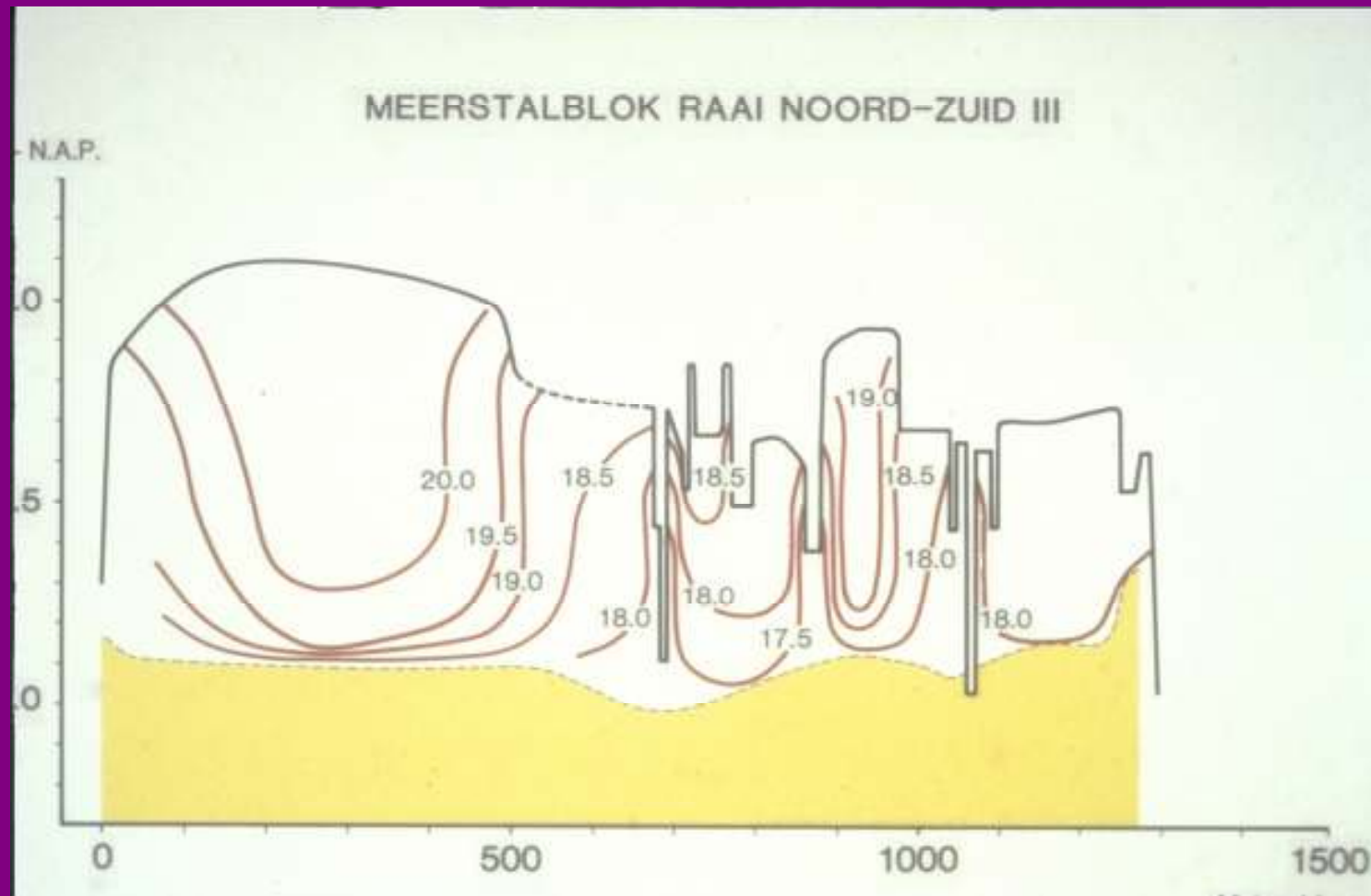
Hoogveenreservaat Bargerveen



Hoogveenreservaat Bargerveen



Hoogveenreservaat Bargerveen



Het Schoonebeeker Veld



Doelstelling

- ✓ Behoud zeldzame hoogveen ,heide en bovenveen grasland flora en fauna
- ✓ Creëren goede condities voor herstel hoogveen
- ✓ Biodiversiteit
- ✓ Natuurbeleving



- Beheersmaatregelen:

- Aanleg 55 km (veen /leem) dammen
- 50 km Kanalen en sloten gedempt.
- Verwijderen asfaltwegen



Hoogveenreservaat Bargerveen







Hoogveenreservaat Bargerveen



Hoogveenreservaat Bargerveen











Hoogveenreservaat Bargerveen



Hoogveenreservaat Bargerveen









Biodiversiteit

- 38 soorten Libellen
- 30 soorten dagvlinders
- Zoogdieren
- Reptielen en Amfibieën



•Ca. 100 soorten broedvogels per jaar

•Internationaal Wetland

•Europese vogelrichtlijnen

•Habitatrichtlijnen

•Natura 2000



Bargerveen Natura 2000:

- Doelendokument LNV (concept)
- 3 Habitats (heide + hoogveen + bovenveengrasland)
- Ca. 13 vogelsoorten



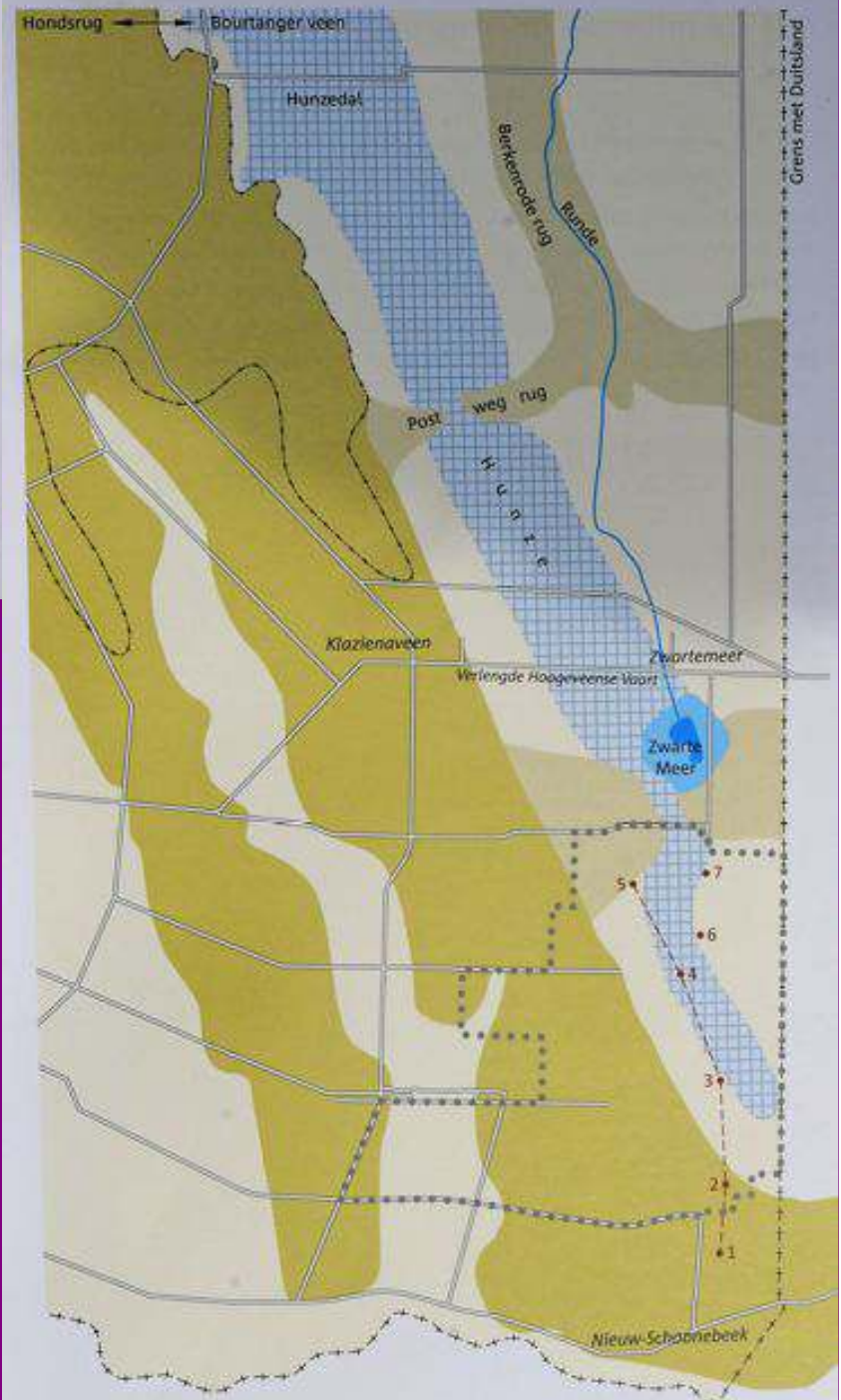
Habitats Bargerveen:

- **Aktief / levend hoogveen**
- **Aangetast hoogveen**
 - Noord-Atlantische natte heide
 - Europese droge heide
- **Bovenveen graslanden**



De veengroei in het natuurreservaat Bargerveen

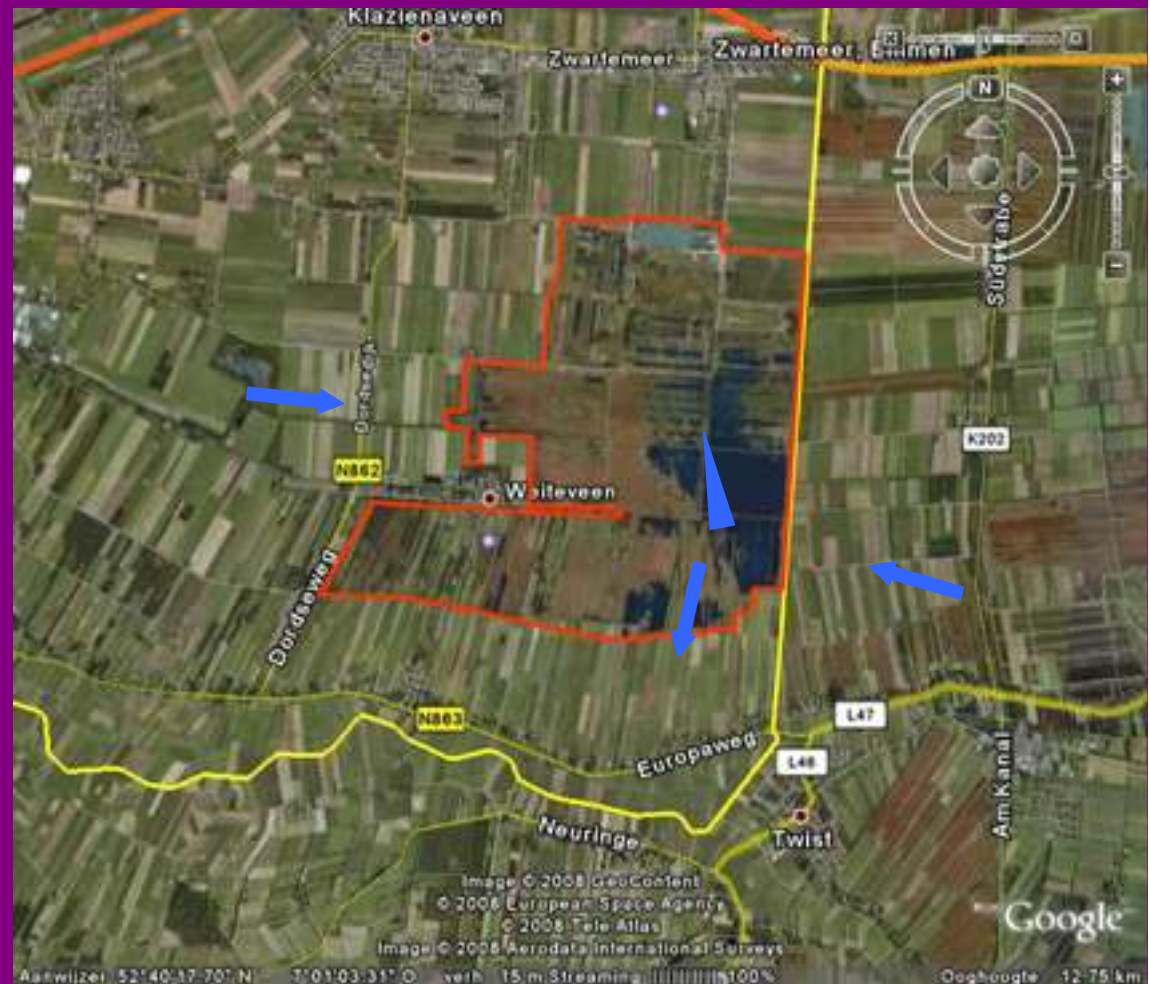
-  Keileem Drents Plateau;
-  Dekzandruggen en fluviatiele rug;
-  Bovenloop van de Hunze (globaal 15,50 m hoogtelijn);
-  Grens van het hoogveen;
-  Contour veenreservaat.



Hydrologie Bargerveen

- Bovenloop van de Hunze
- Voeding vanuit de Hondsrug en vanuit Duitsland.
- Afvoer via de Hunze richting de Dollard- waddenzee.

- Na veenvorming, tot 15.70 m +Nap, in het Hunzedal vind er afvoer plaats naar het zuiden richting het Schoonebeekerdiep



Herstel Hydrologie

Herinrichting Emmen

- Hoger peil landbouw
- Begrenzing/ aankoop buffergebieden



Herstel veenkaden en Runde



2003-2006 Life project
Herstel 13 km. Veenkaden
Aanleg retentiegebieden



- 2003-2006 Life project



Van Bargerveen tot Dollard Tou



Inrichtingsvoorstel Bufferzones ten westen en Noorden van het Bargerveen

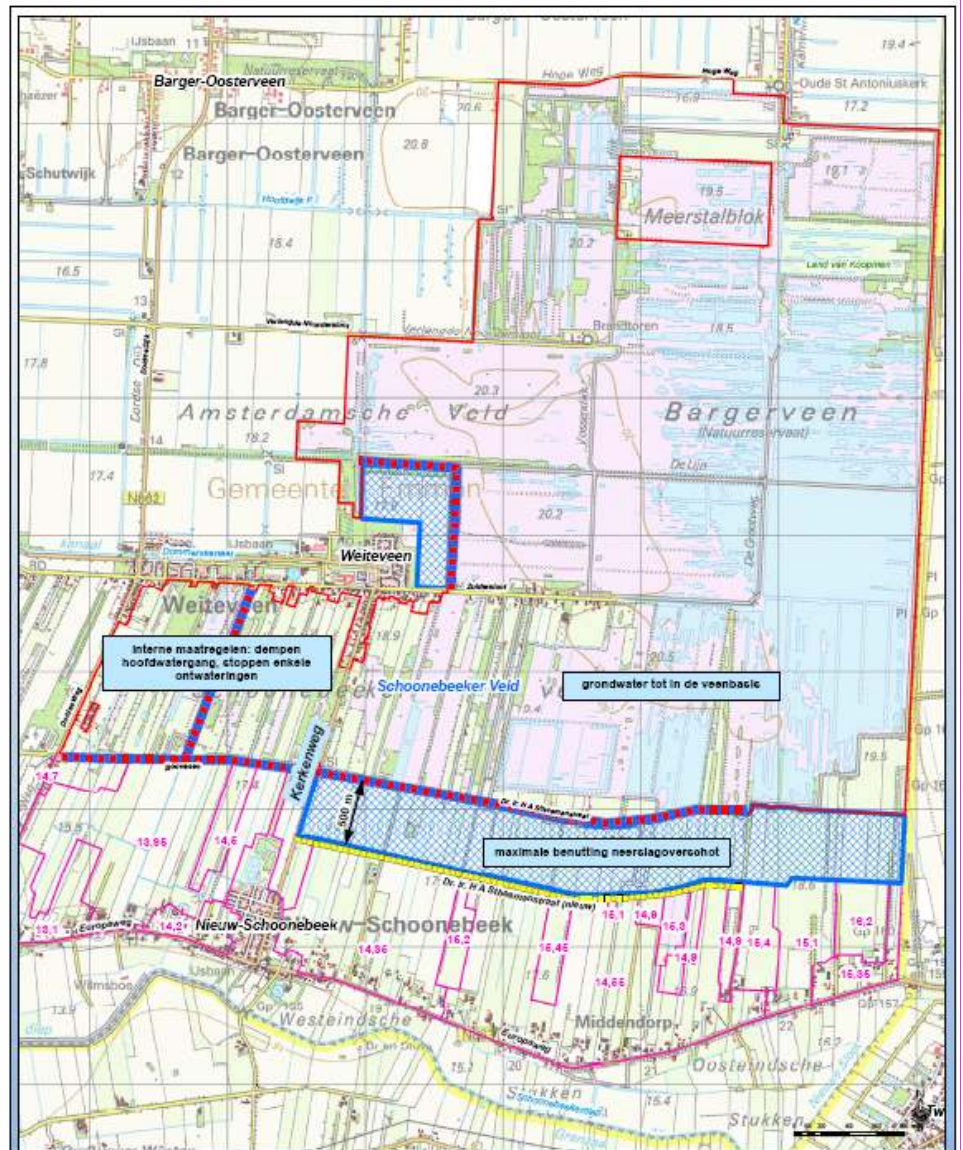


GGOR BARGERVEEN

Twee tot drie meter verschil
tussen gewenste
grondwaterpeilen tussen
Natuur en landbouw

Noodzaak Buffer tussen het
Bargerveen en Nieuw
Schoonebeek





Legenda

- Natura 2000 gebied
- Bufferzone met maximale benutting neerslagoverschot en minimaal plasdras
- Ontwerp peilgebied met straatpeil (m+NAP)
- te dempen hoofdwaterring
- aan te leggen weg

Concept GGOR Bargerveen e.o.

GGOR Bargerveen

Opdrachtgever: Waterschap Velt en Vecht

Datum: 30 juni 2006

Get: BGG - Gev: NF

Status:

CONCEPT



Grontmij Nederland bv
 P.O. Box 12000
 4800 BT Breda
 T +31 (0)16 52 00 00
 F +31 (0)16 52 00 00
 www.grontmij.com

© Afdeling en de afzender. Topografische Dienst Kadaster, 2004

A3P

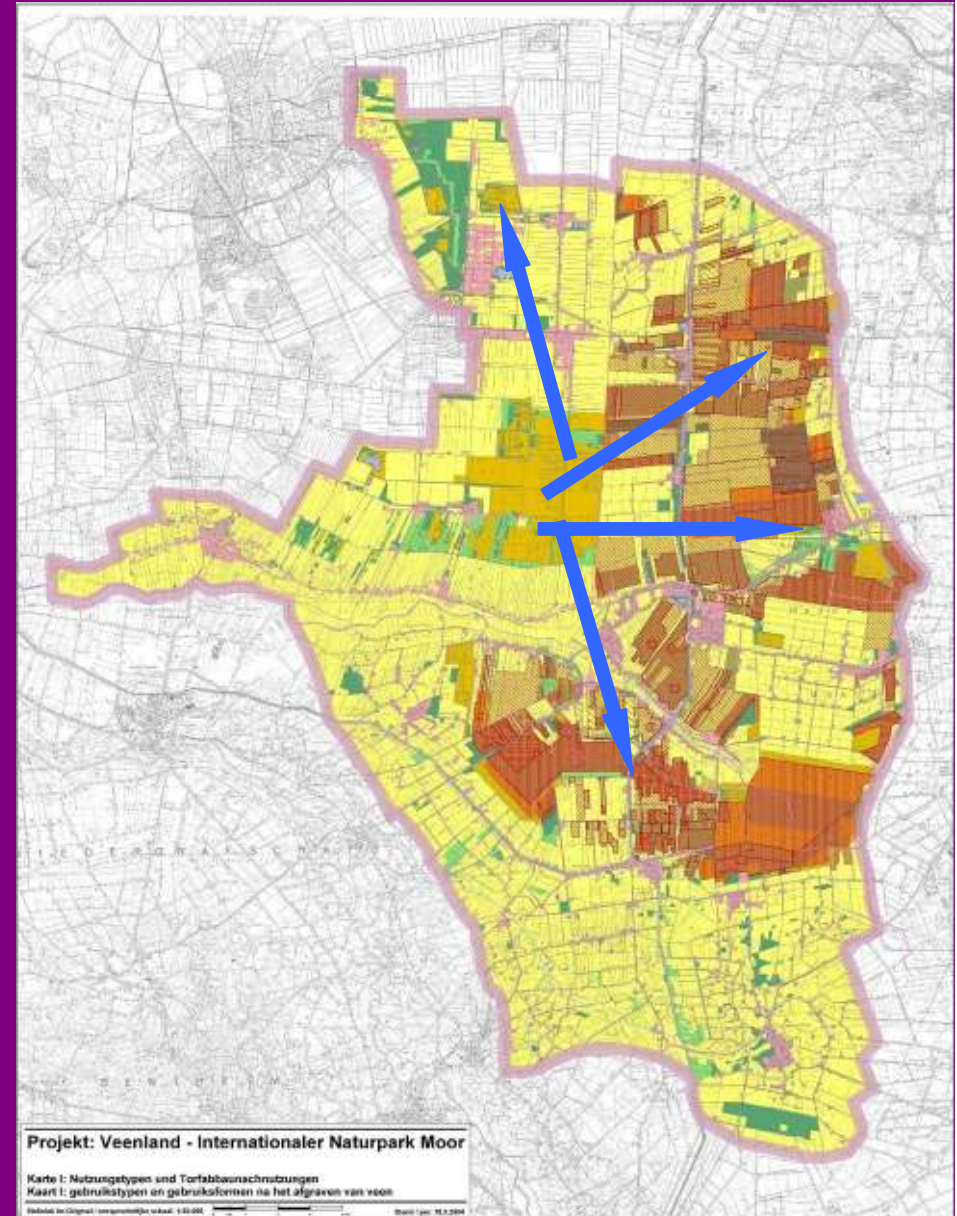
Internationaal Naturpark Bourtanger Moor Bargerveen

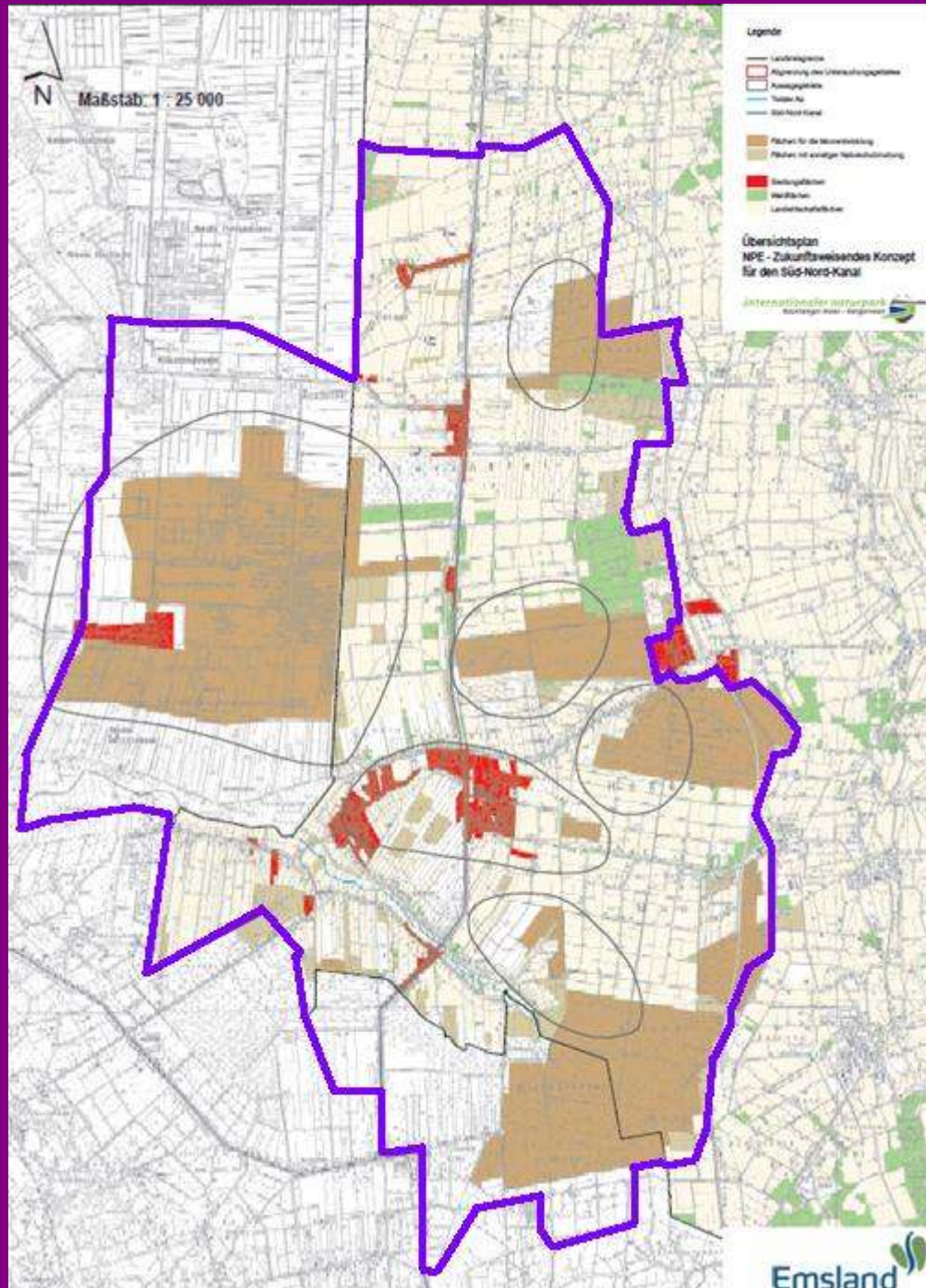
Realiseren Buffergebieden in Duitsland



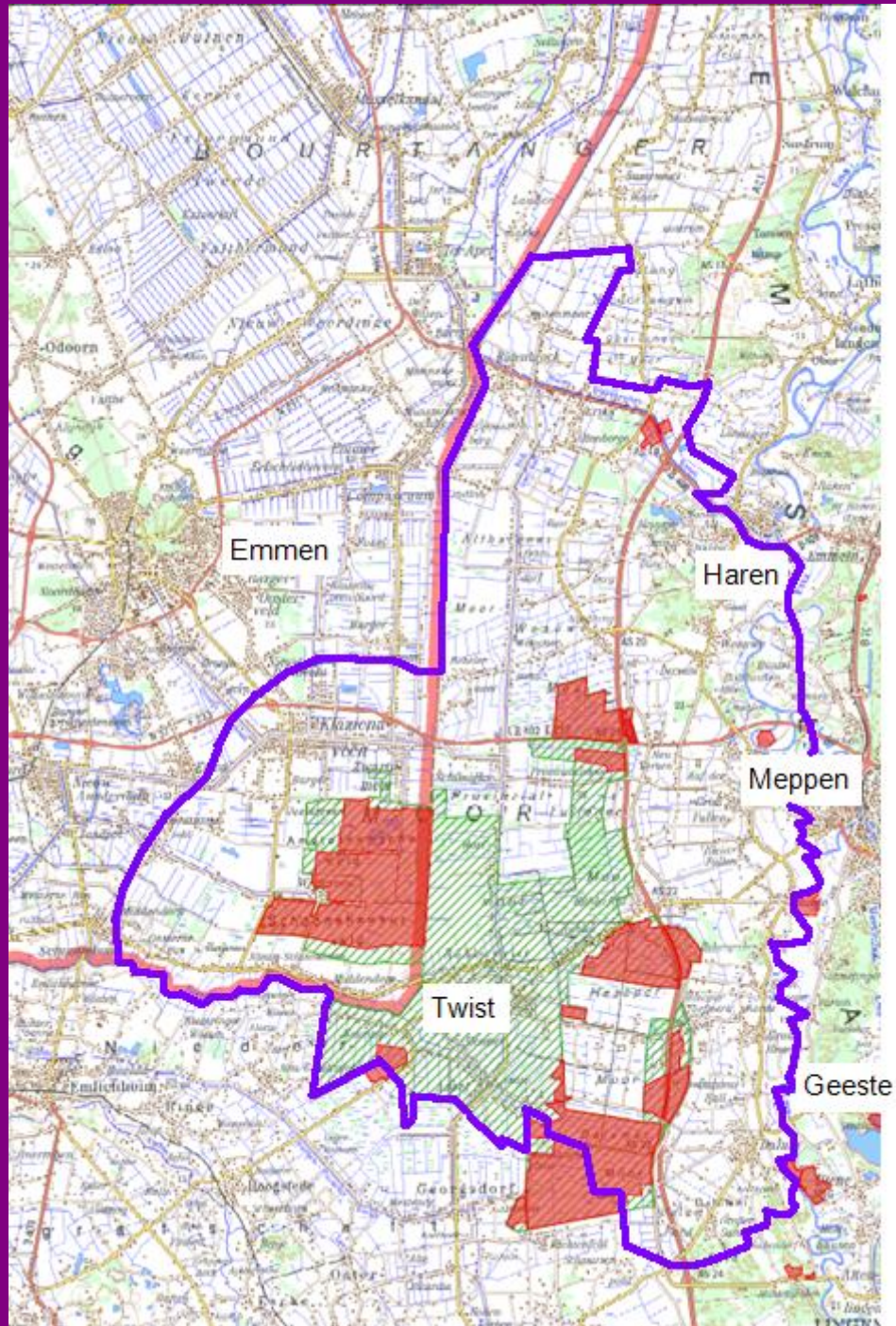
Internationaal Naturpark Bourtanger Moor Bargerveen

Realiseren ecologische en recreatieve verbindingen met Duitse hoogveengebieden.





Untersuchungsgebiet
Wasserkonzept
Onderzoeksgebied
wateronderzoek

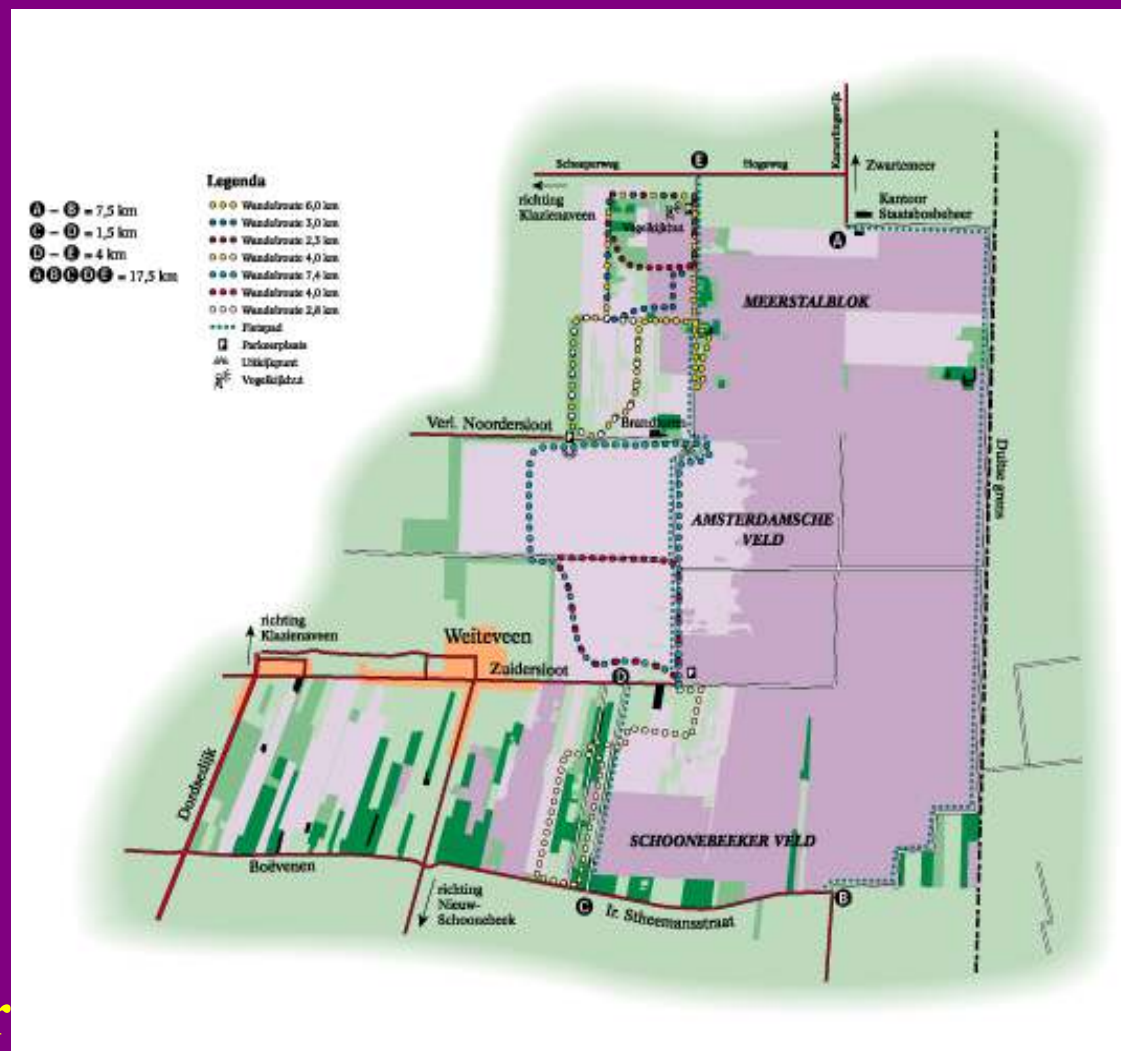


Untersuchungsgebiet
Stickstoffstudie
Onderzoeksgebied
stikstofonderzoek

Recreëren in het Hoogveen

Recreatie:

- 3 Parkeerplaatsen
- 30 km wandelroute
- 17,5 km fietspad
- uitkijkheuvels
- vogel kijkhut
- excursie met de boswachter



Naturerlebnisstationen und Besucherlenkung im Naturpark *Natuurbelevingsstations en sturing van de bezoekers*

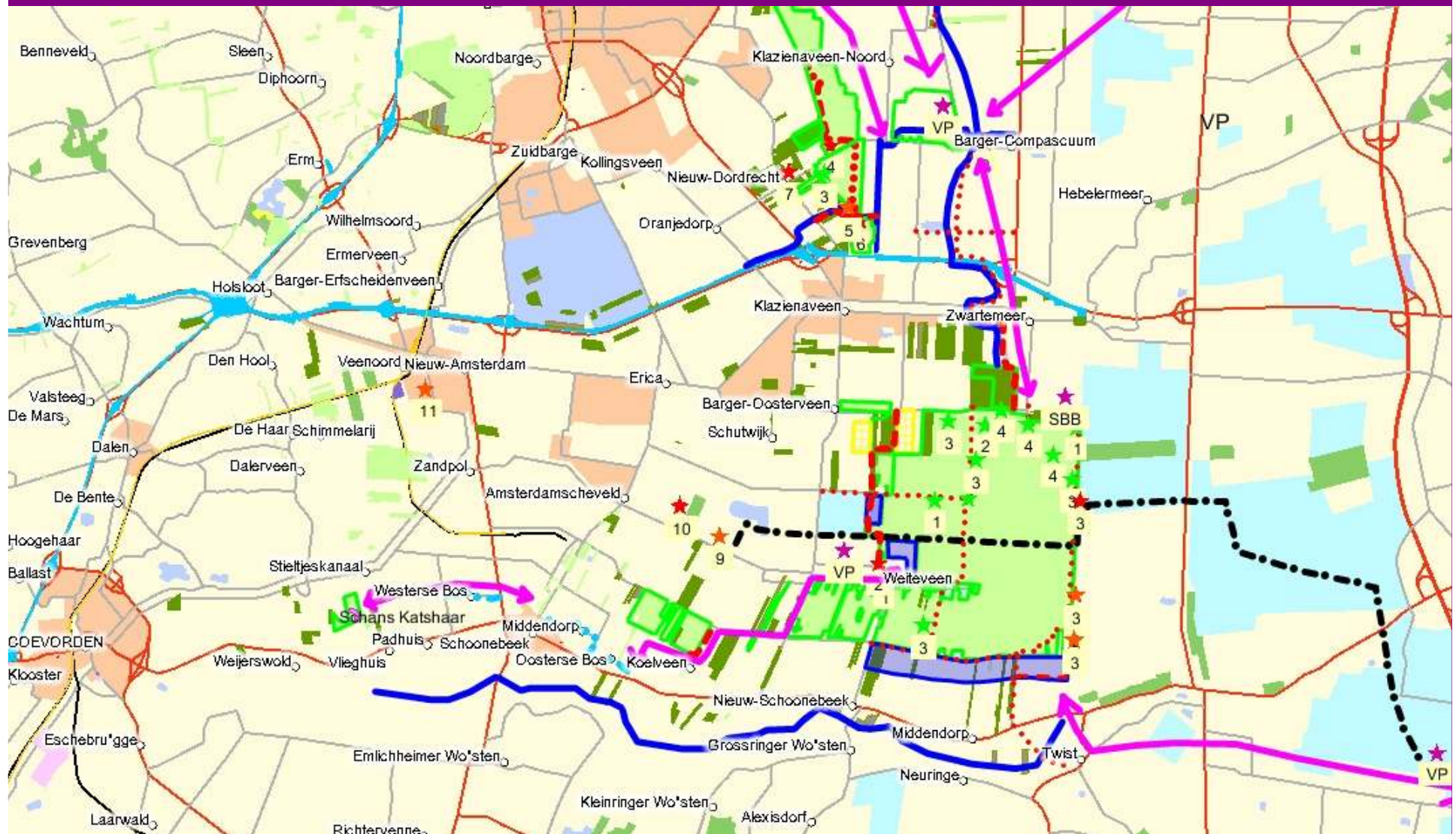
Vogelbeobachtungsturm am Bargerveen
Vogelkijktoren aan de rand van het Bargerveen

Gesamtinvestition Hengstkampkuhlen und Vogelbeobachtungsturm
totale investering Hengstkampkuhlen en Vogelkijktoren:

101.326 €



Recreëren in het Veenland





staatsbosbeheer